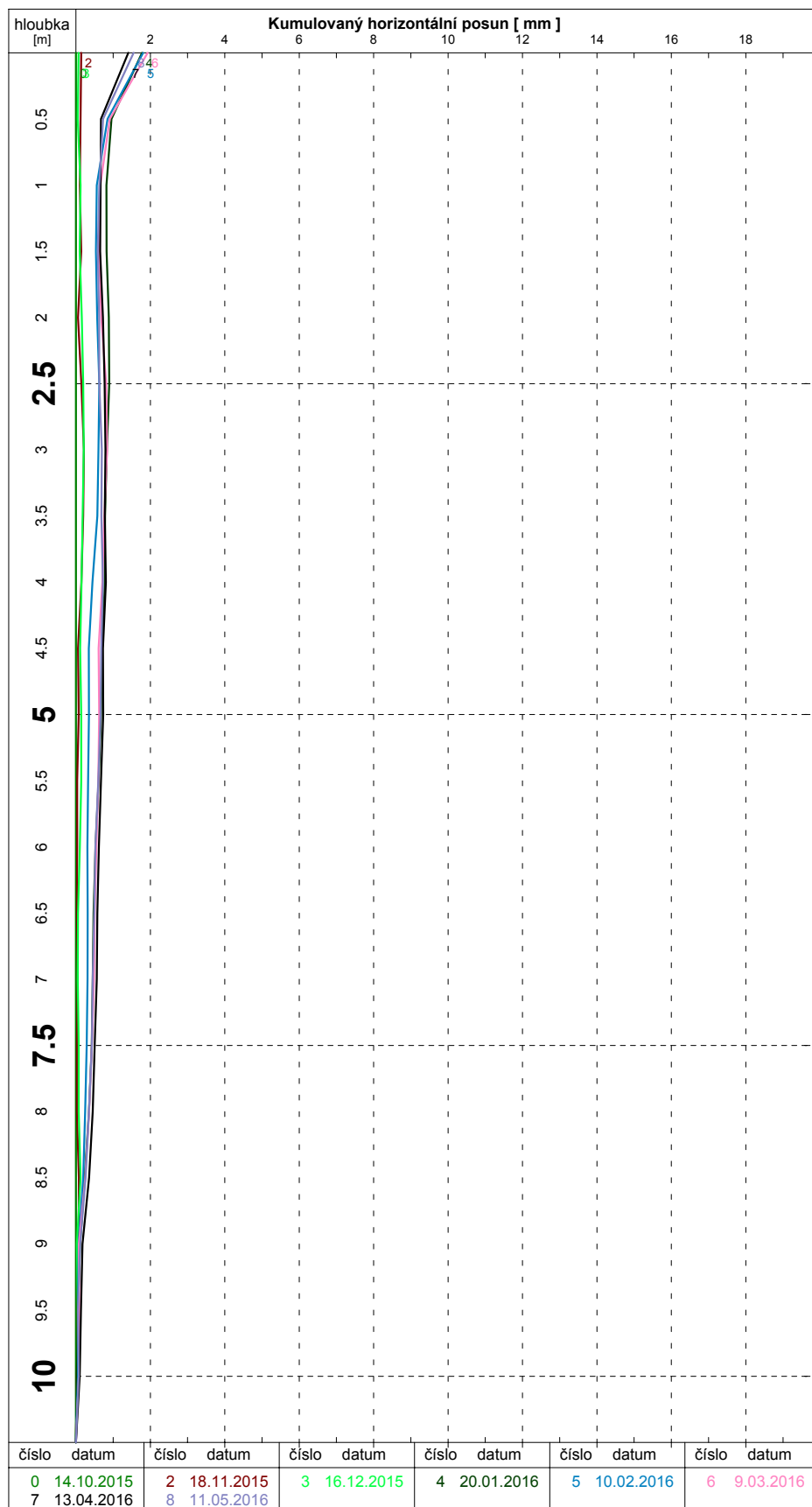


# MĚŘENÍ PŘESNÉ INKLINOMETRIE

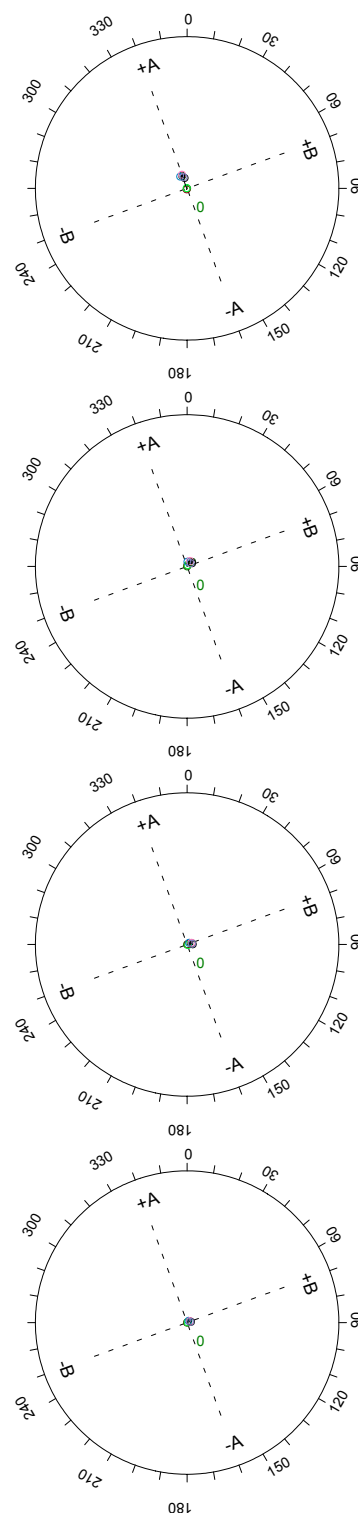
## Vektorové řešení

Vrt : VIN1

Lokalita : StrakoniceVolary



Referenční hloubka : 10.5 [ m ]

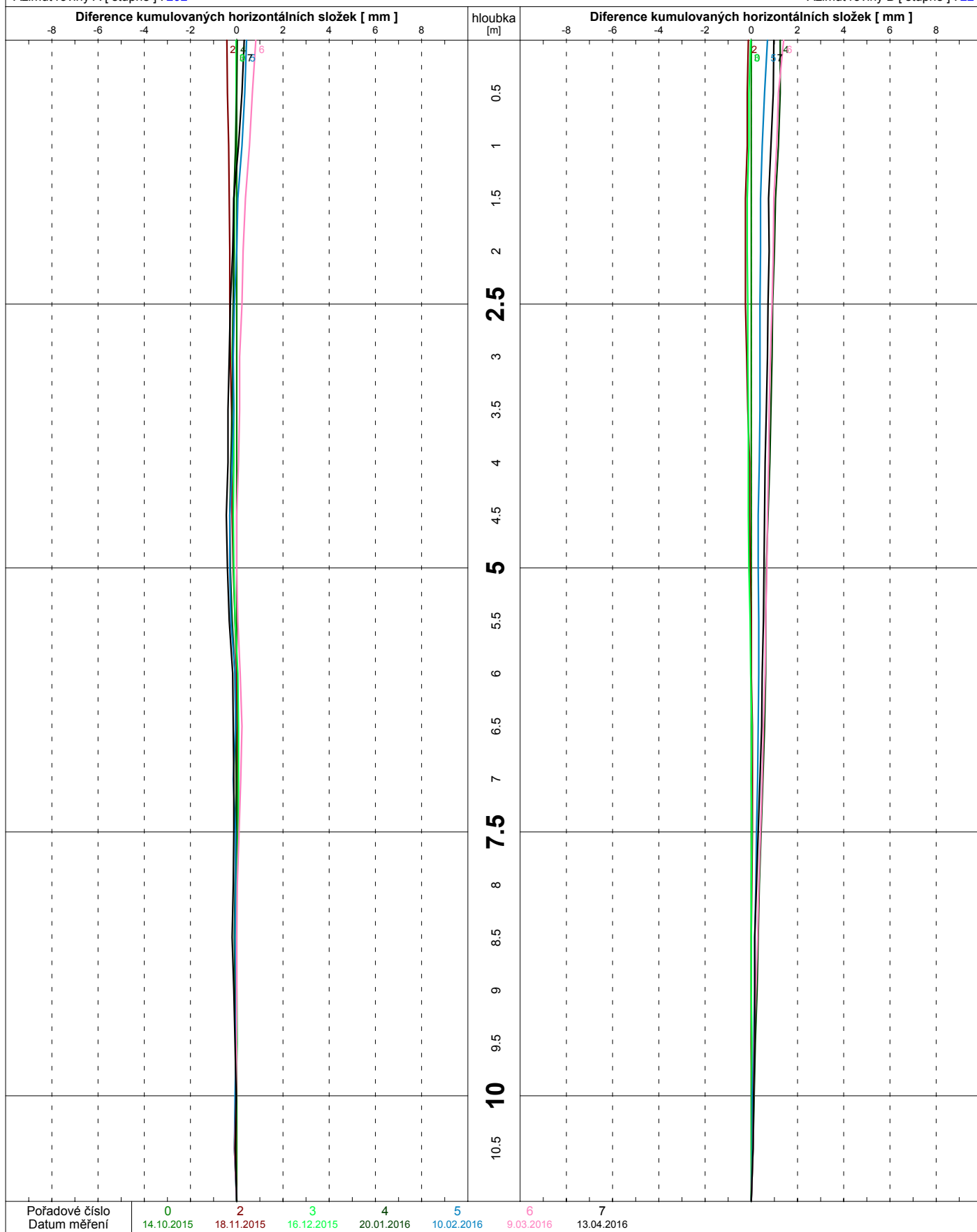


**Měření přesné inklinometrie**

Azimut roviny A [ stupně ] : 292

Vrt : VIN4 [ StrakoniceVolary ]

Azimut roviny B [ stupně ] : 22



Referenční hloubka : 11.0 [ m ]